



COMUNE DI  
**GAGLIANO  
DEL CAPO**  
Provincia di Lecce

# PIANO COMUNALE DELLE **COSTE**

Legge Regionale 17/2015

*Ufficio Tecnico Comunale*

Ing. Adriano LEONE - Responsabile Procedimento

*Redazione a cura di:*

Arch. Daniele MANNI - Progettista

Pian. Territ. Massimo D'AMBROSIO - collaborazione

*Commissario ad acta*

Ing. Tommaso FARENGA

settembre 2019

**3A**

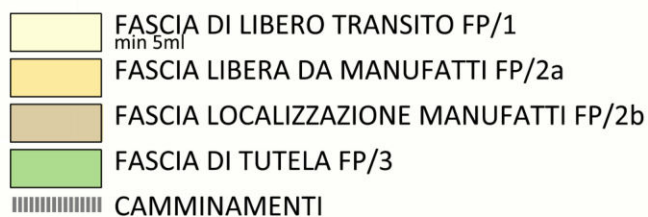
**ALLEGATO NTA**  
SCHEDE TIPOLOGICHE DEGLI  
INTERVENTI

# STABILIMENTO BALNEARE (SB)

Per stabilimento balneare si intende un tratto di costa in concessione, sul quale viene esercitata un'attività con caratteristiche turistico-ricreativo.

**SB1** - AREA IN CONCESSIONE mq \_\_\_\_\_ - FRONTE MARE ml \_\_\_\_\_

PIANO  
COMUNALE  
DELLE COSTE



**SB1**



0 20 m

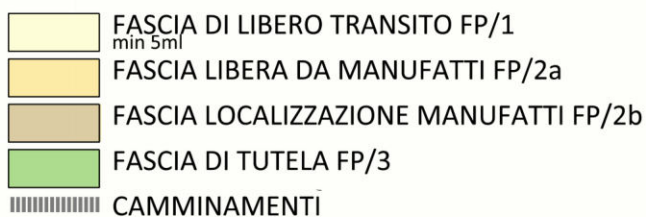


# STABILIMENTO BALNEARE (SB)

Per stabilimento balneare si intende un tratto di costa in concessione, sul quale viene esercitata un'attività con caratteristiche turistico-ricreativo.

**SB2** - AREA IN CONCESSIONE mq \_\_\_\_\_ - FRONTE MARE ml \_\_\_\_\_

PIANO  
COMUNALE  
DELLE COSTE



SB2



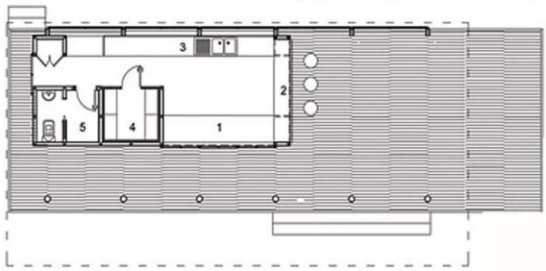
0 20 m



# ESMPI TIPOLOGIE CHIOSCHI

PIANO  
COMUNALE  
DELLE COSTE

AEV ARCHITETTI - ISOLA DEI CONIGLI (LAMPEDUSA)



ARCH. LORENZO PIAZZA - OSTIA (RM)





# ESEMPI TIPOLOGIE PEDANE E DISCESE A MARE

PIANO  
COMUNALE  
DELLE COSTE

